



**КОМИТЕТ ИМУЩЕСТВЕННЫХ ОТНОШЕНИЙ
АДМИНИСТРАЦИИ ПЕРМСКОГО МУНИЦИПАЛЬНОГО ОКРУГА**

РЕШЕНИЕ

о размещении объектов № 2634

Пермский край
Пермский округ

05.09.2024

Комитет имущественных отношений администрации Пермского муниципального округа разрешает Акционерному обществу «Газпром газораспределение Пермь» (ИНН 5902183841, ОГРН 2125902017723, почтовый адрес: 614000, г. Пермь, ул. Петропавловская, 43)

размещение объекта «газопровод давлением до 1,2 Мпа, для размещения которого не требуется разрешения на строительство»

на землях муниципальная собственность

на срок 1 год.

Местоположение: Пермский край, Пермский муниципальный округ, д. Устиново, ул. Матюшина, к дому 36

Приложение: схема предполагаемых к использованию земель или части земельного участка.

Особые условия использования:

1. При размещении объекта учесть параметры ширины проезда улично-дорожной сети, во избежание сужения полосы отвода дороги.
2. Получение разрешения на производство земляных работ.

Председатель комитета



(подпись, печать)

Е. А. Демидова

Схема предполагаемых к использованию земель или части земельного участка

Объект: Газопровод давлением до 1.2 Мпа, для размещения которого не требуется разрешения на строительство
 Местоположение: расположенных по адресу: Пермский край, м.о. Пермский, д. Устиново, ул. Матюшина, к дому 36

Площадь земель или части земельного участка, кв.м.: 312

Категория земель: земли населенных пунктов





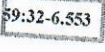


Вид разрешенного использования: -

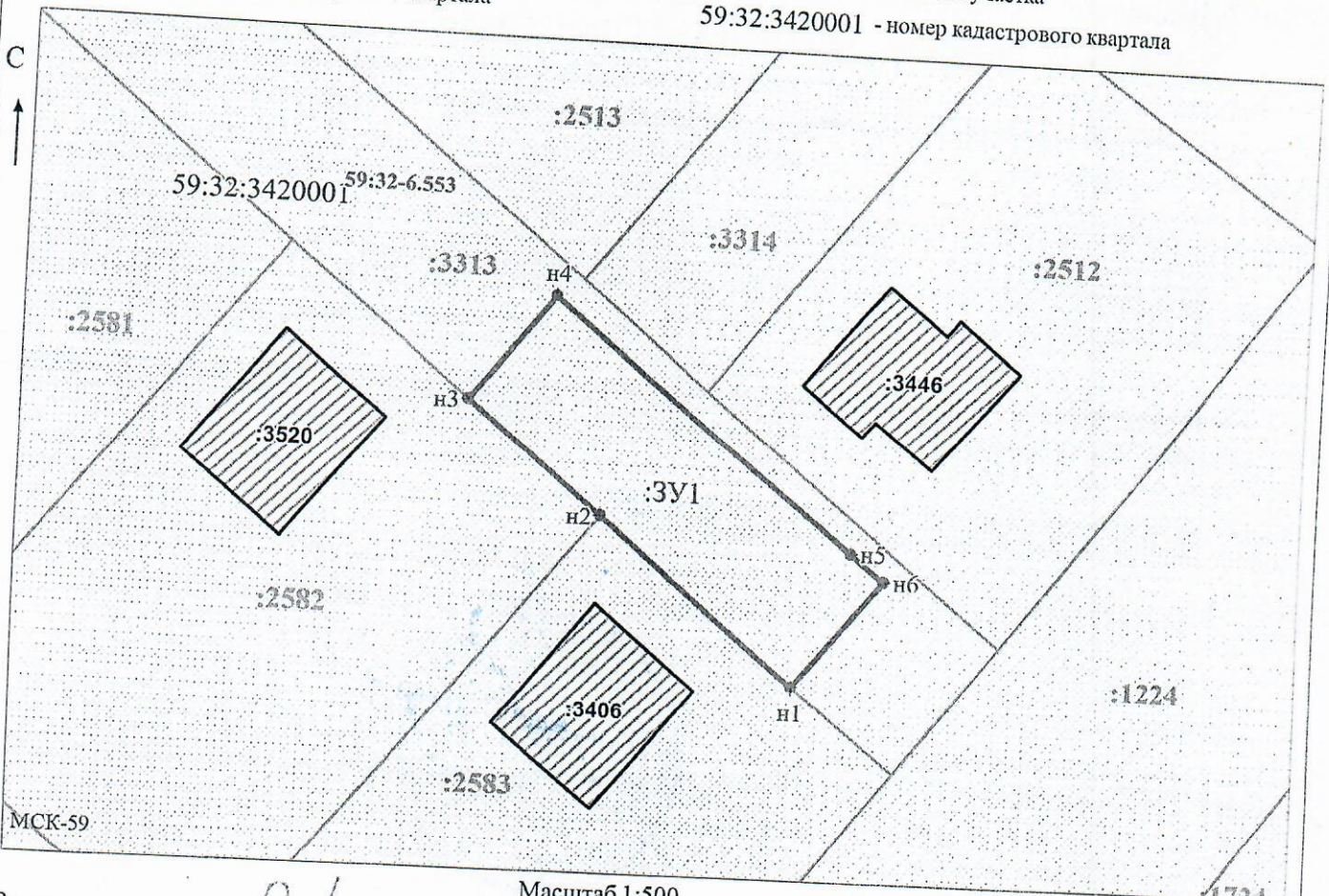
Каталог координат, м

№ точки границы	X	Y
н1	507254.09	2229654.21
н2	507265.76	2229639.87
н3	507273.84	2229629.95
н4	507281.48	2229636.00
н5	507263.89	2229658.19
н6	507261.96	2229660.61
н1	507254.09	2229654.21

Описание границ смежных землепользователей:
 От точки н1 до точки н2 - земельный участок с кадастровым номером 59:32:3420001:2583
 От точки н2 до точки н3 - земельный участок с кадастровым номером 59:32:3420001:2582
 От точки н3 до точки н1 - земельный участок с кадастровым номером 59:32:3420001:3313

Условные обозначения:

-  - предполагаемый участок земель, на которых планируется размещение объекта
 -  :2583 - границы и номер земельного участка, сведения о которых внесены в ЕГРН
 -  :3406 - границы и номер объекта капитального строительства, сведения о которых внесены в ЕГРН
 -  - граница кадастрового квартала
 -  59:32-6.553 - зоны с особыми условиями использования территории, сведения о которых внесены в ЕГРН
 -  :ЗУ1 - обозначение запрашиваемого земельного участка
 -  н1 - характеристическая точка границ земель или части земельного участка
- 59:32:3420001 - номер кадастрового квартала



Заявитель: _____ Масштаб 1:500
 (подпись, расшифровка подписи)
 МП / Осипова А.Д.
 (для юридических лиц и индивидуальных предпринимателей)